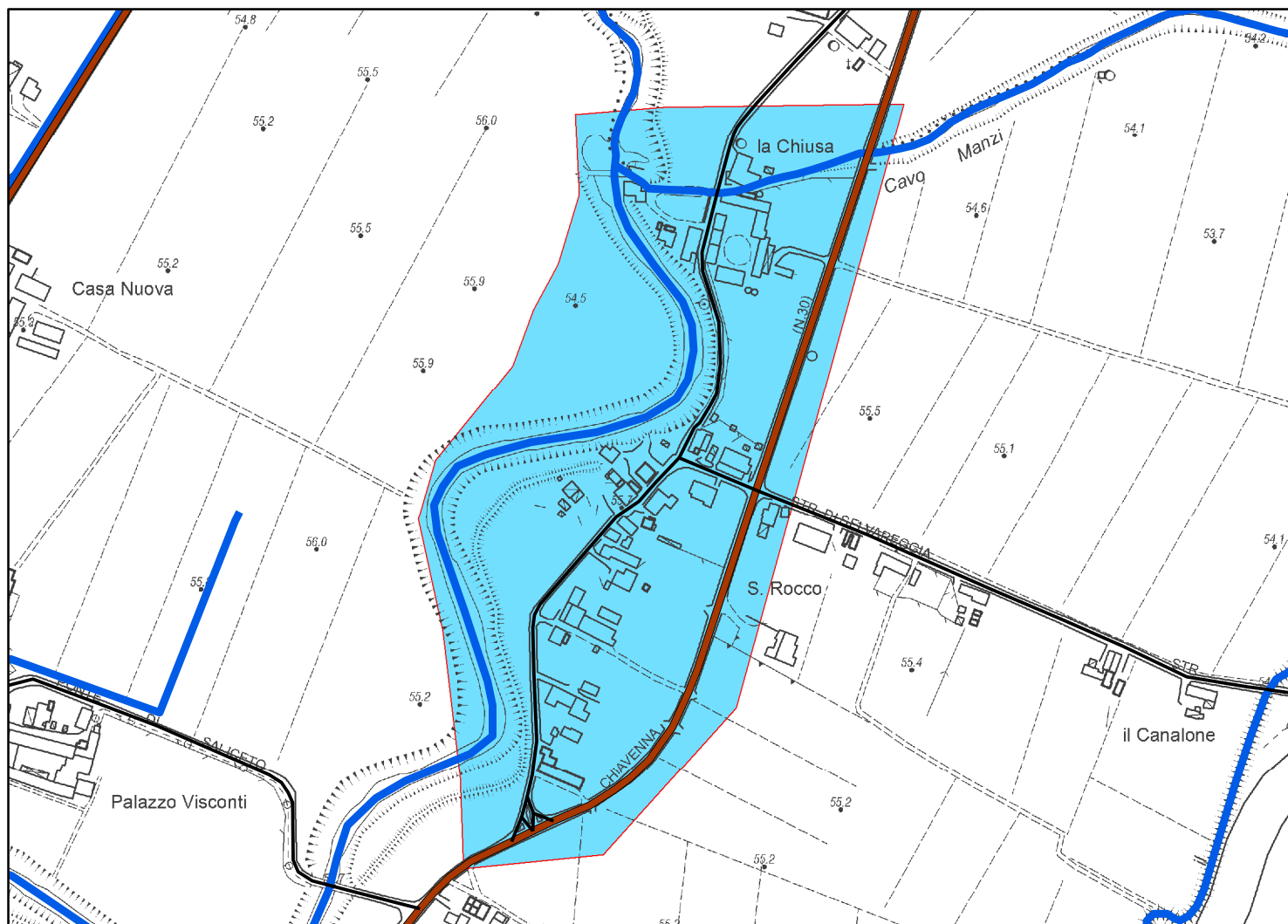


## **Allegato 10**

### **Aree ad elevato rischio**

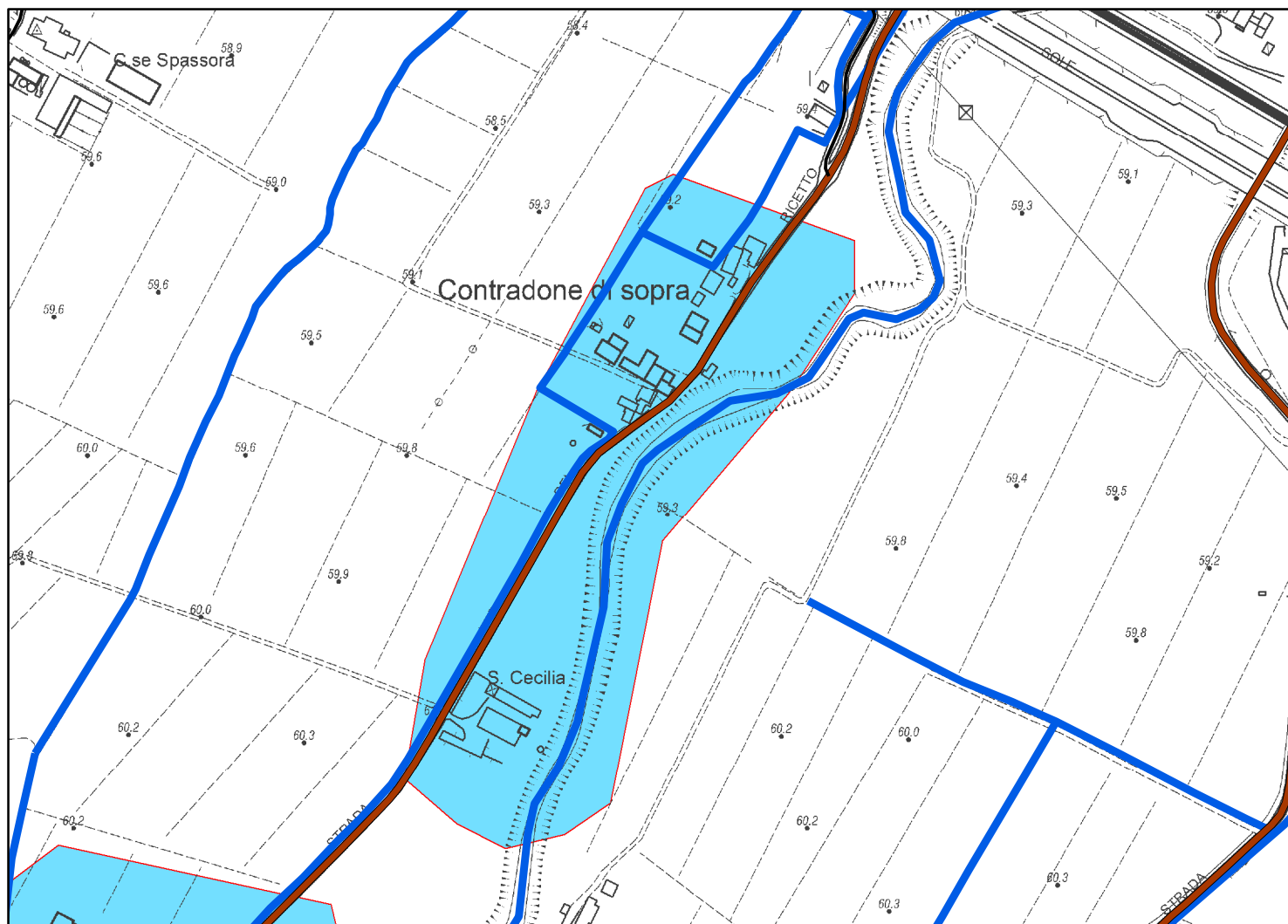
## Criticità n° 1: San Rocco



### Descrizione

L'area è ubicata presso le località San Rocco e La Chiusa. In caso di forti piogge e di innalzamento del livello del torrente Chiavenna le acque possono raggiungere le abitazioni e la SP 30 Chiavenna

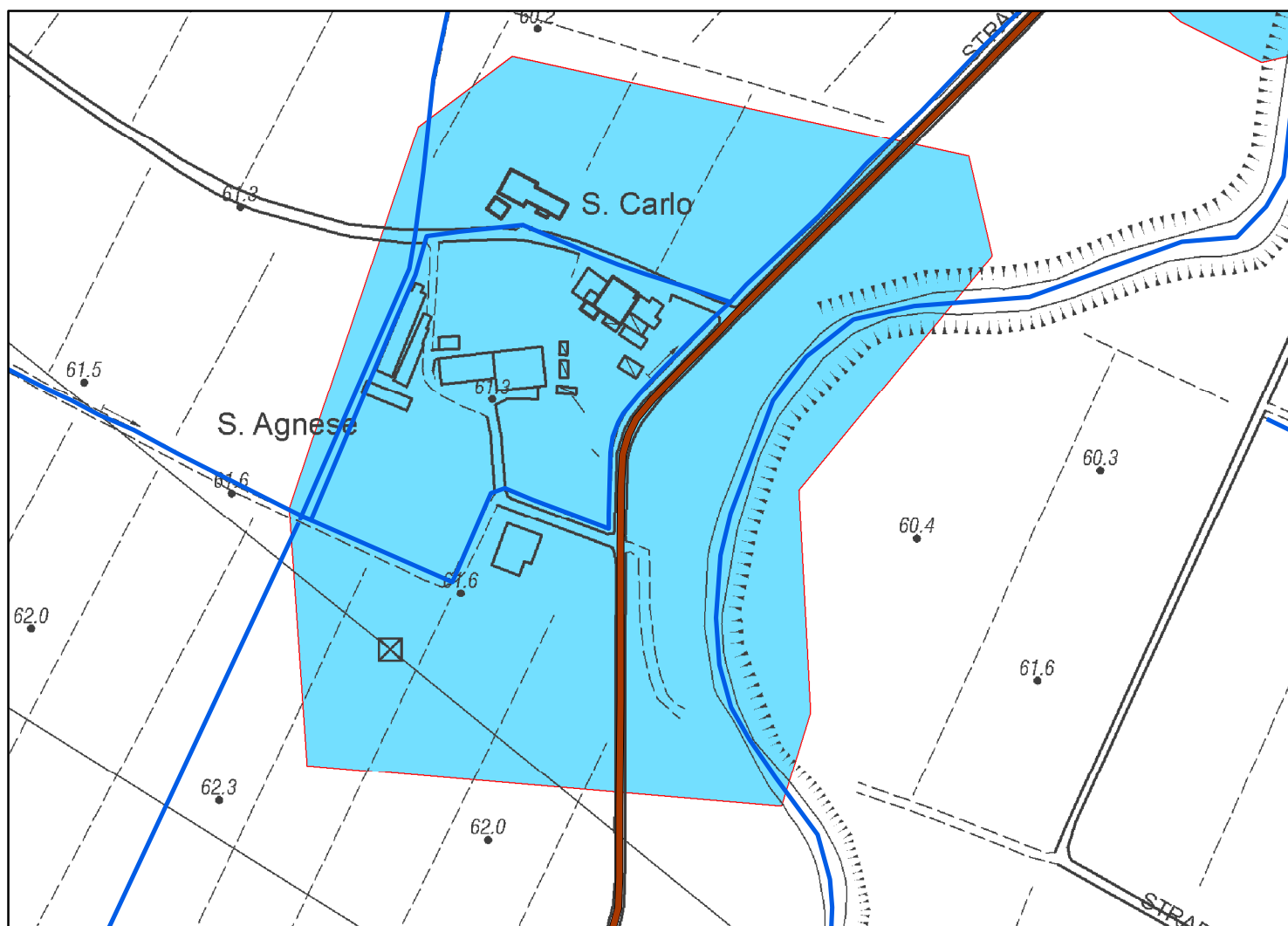
## Criticità n° 2: Contradone di Sopra



### Descrizione

L'area è ubicata presso la località Contradone di Sopra. In caso di forti piogge e di innalzamento del livello del torrente Chiavenna le acque possono raggiungere le abitazioni e la SP 30

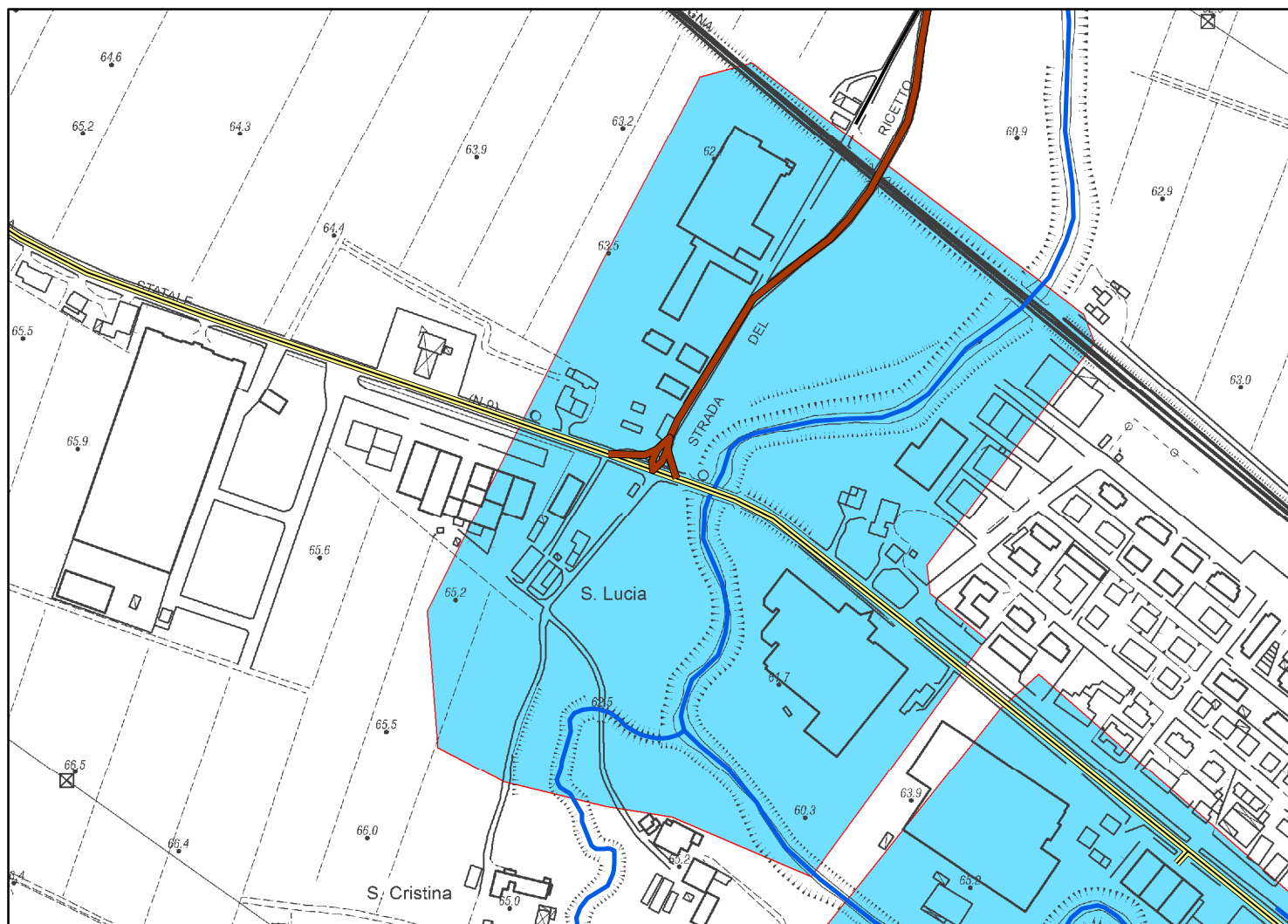
### Criticità n° 3: S. Carlo - S. Agnese



#### Descrizione

L'area è ubicata presso le località San Carlo e San Agnese. In caso di forti piogge e di innalzamento del livello del torrente Chiavenna le acque possono raggiungere le abitazioni e la SP 30

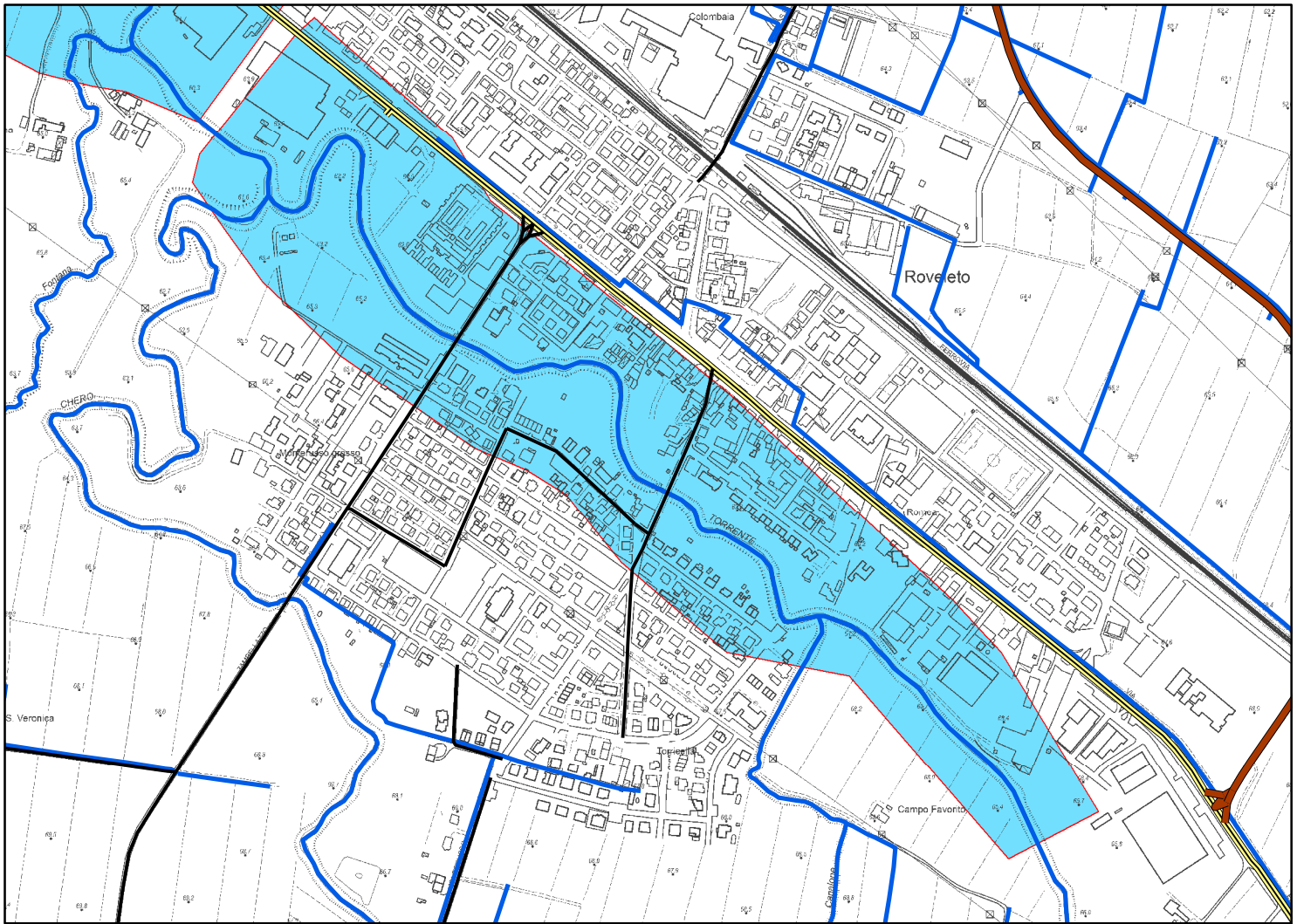
## Criticità n° 4: S. Lucia - Roveieto



### Descrizione

L'area è ubicata presso le località di Santa Lucia e Roveieto. In caso di forti piogge e di innalzamento del livello del torrente Chiavenna le acque possono raggiungere le abitazioni, la SS 9 e la SP 30

## Criticità n° 5: Roveleto di Cadeo

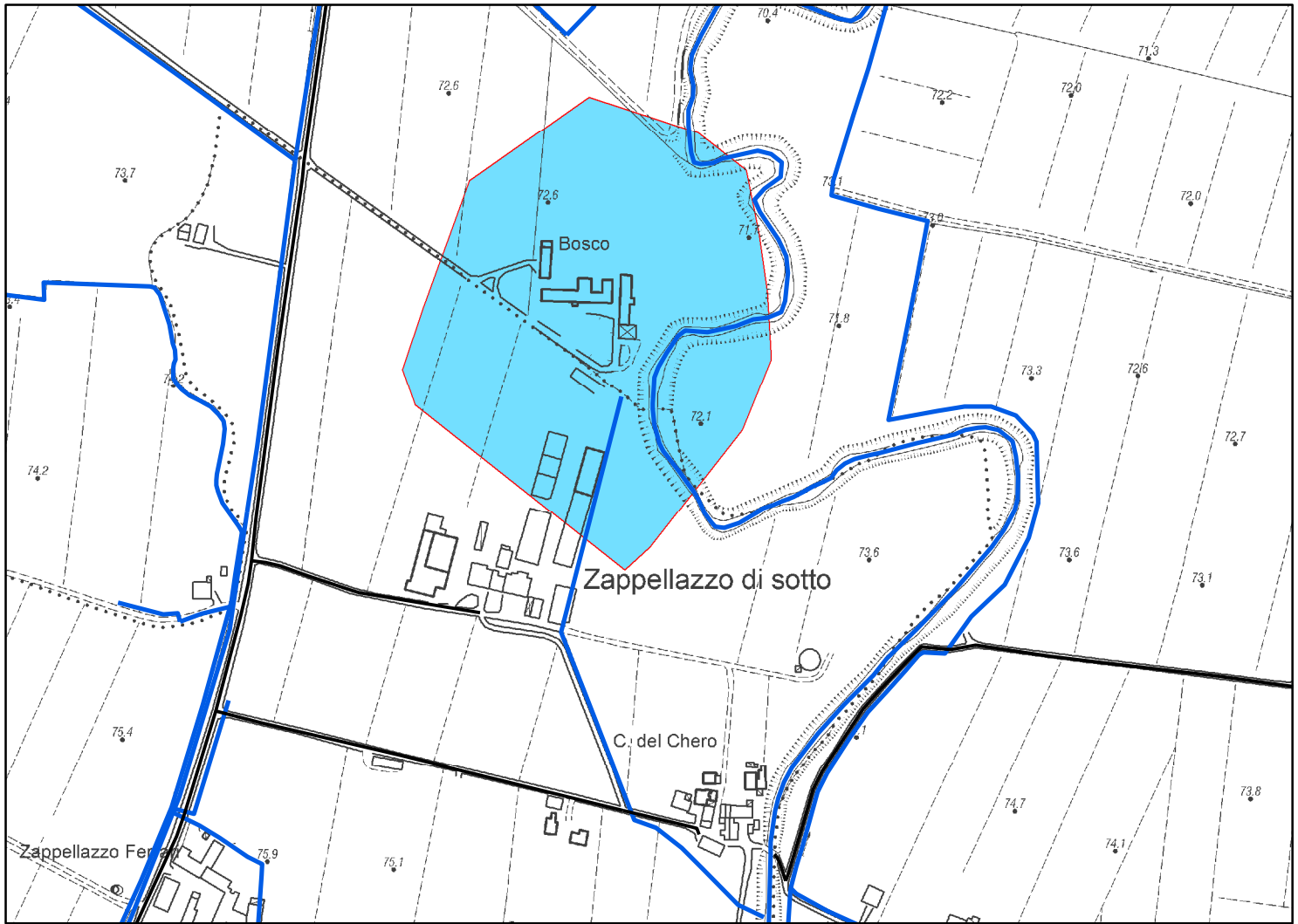


### Descrizione

L'area è ubicata presso Roveleto di Cadeo. In caso di forti piogge e di innalzamento del livello dei torrenti Chiavenna e Chero le acque possono raggiungere le abitazioni e la SS 9.



## Criticità n° 6: Zappellazzo di Sotto



### Descrizione

L'area è ubicata presso Roveleto di Cadeo. In caso di forti piogge e di innalzamento del livello dei torrenti Chiavenna e Chero le acque possono raggiungere le abitazioni e la SS 9.